

**ROMÂNIA  
JUDEȚUL ALBA  
MUNICIPIUL AIUD  
CONSILIUL LOCAL**

**HOTĂRÂREA Nr.114  
28 octombrie 2004**

**privind aprobarea Planului Urbanistic de Detaliu – “GRAJD” Aiudul de Sus, extravilan**

**CONSILIUL LOCAL AL MUNICIPIULUI AIUD, JUDEȚUL ALBA**

Având în vedere:

- cererea înaintată de Szilagyi Sandor, cu domiciliul în Aiudul de Sus, str. Gh. Lazăr nr. 3, înregistrată sub nr. 10752 din 07.10.2004 și a documentației întocmită de AF PROIECT SERVICE cu sediul în Aiud, str.Făget, nr.5 prin care solicită aprobarea Planului Urbanistic de Detaliu – “GRAJD”, Aiudul de Sus, extravilan;

- Raportul Compartimentului Urbanism, Disciplina în Construcții nr. 11330 din 10752

- Avizul favorabil al Comisiilor de specialitate nr. I - Administrație publică locală, juridică, buget finanțe, nr. II – Organizare și dezvoltare urbanistică, realizarea lucrărilor publice, ecologice, protecția mediului, conservarea monumentelor istorice și de arhitectură, turism și nr. IV- Administrarea domeniului public și privat, industrie, agricultură și IMM - uri ale Consiliului Local Aiud,

În conformitate cu prevederile Legii nr.50/1991, republicată, cu modificările și completările ulterioare privind autorizarea construcțiilor,

În baza prevederilor art.25 alin.(1) și prevederile Anexei 1 din Legea nr. 350/2001-privind amenajarea teritoriului și urbanismul,

În temeiul art.38. alin.(2) lit. c), f) și k) și art. 46 alin.(2) din Legea nr. 215/2001 privind administrația publică locală,

**HOTĂRĂȘTE :**

**Art.1.** Se aprobă Planul Urbanistic de Detaliu – “Grajd”, Aiudul de Sus , extravilan, conform proiectului întocmit de AF PROIECT SERVICE cu sediul în Aiud, str.Făget, nr.5 care face parte integrantă din prezenta hotărâre.

Planul Urbanistic de Detaliu , “ Grajd ” Aiudul de Sus, extravilan, se va integra în prevederile Planului Urbanistic General.

Terenul este situat în Aiudul de Sus extravilan, unitatea teritorială de referință TAA – terenuri agricole din extravilan, identificat prin Titlul de proprietate nr. 7071/1105, nr. top.cadastral 750/4/1 , arabil extravilan în suprafață de 8600 mp.

**Art.2.** Reglementările privind autorizarea construcțiilor, a amenajărilor, a rețelelor și echipamentelor urbane, vor fi aplicate în concordanță cu prevederile prezentului Plan Urbanistic de Detaliu.

*Cu ducerea la îndeplinire a prezentei hotărâri se încredințează Compartimentul Urbanism, Disciplina în Construcții din cadrul Primăriei Municipiului Aiud.*

Prezenta hotărâre se comunică:

- Prefecturii județului Alba;
- Primarului Municipiului Aiud;
- Compartimentului Urbanism, Disciplina în Construcții;
- D-lui Szilagyi Sandor

Se afișează la sediul Primăriei.

**Președinte de ședință,  
Consilier ,  
Dorin Iacob**

**Contrasemnează,  
Secretarul Municipiului Aiud,  
Ecaterina Bîrlogeanu**



DRUM EXPLOATARE








DRUM EXPLOATARE

N. STOR AUGUSTIN

KEREKES ANDOR

SZILAGYI SANDOR  
 NR. TOP 750/A  
 S. parcela = 6675, 125 mp

LEGENDA

-  PERIMETRU TEREN CONSTRUIEIL
-  PERIMETRU TEREN STUDIAT
-  TROTUAR, ACCES PIETONAL
-  CIRCULATIE AUTO SI PIETONALA PE TEREN STUDIAT
-  ZONA VERDE NOU CREATA
-  CLADIRE PROUSA
-  ARBUSTI, ORNAMENTALI

<b>NR. PROIECTY SCHEMATIC</b> <small>Atlas</small>		Emisitor: <b>SZILAGYI SANDOR</b> Amplasament obiectiv: <i>Kisfal. II Extravilan. Jud. Alba</i>	P. 1/1 AS
Proiectant:	CARH. VERNES A.	Scara:	PLAN URBANISTIC DE D. TALIU
P. artat:	CARH. VERNES A.	1:500	Gr. 1/1
Proiectat:	CARH. VERNES A.	09/01	PROF. UNER.