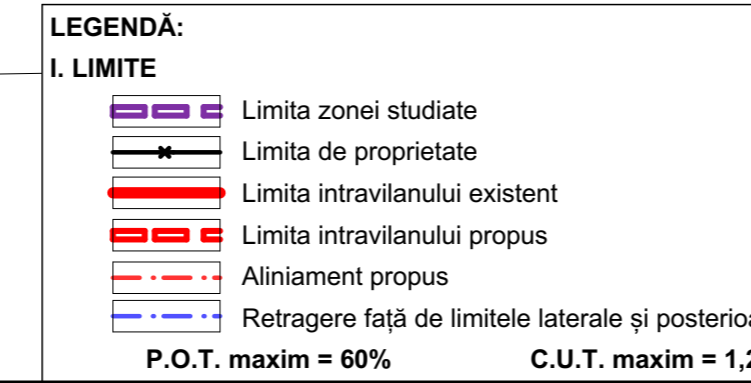
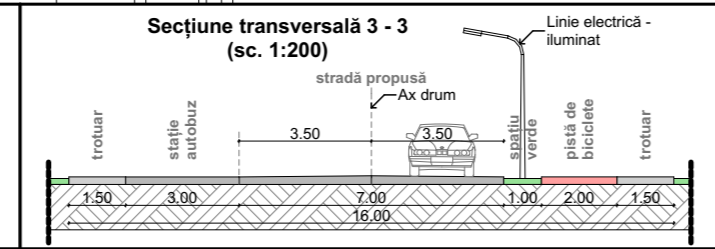
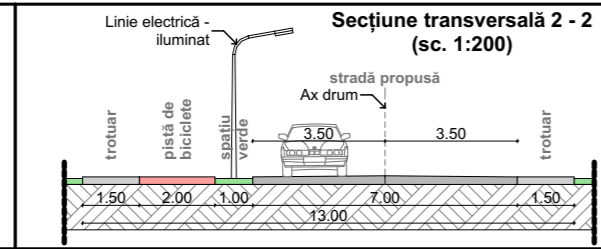
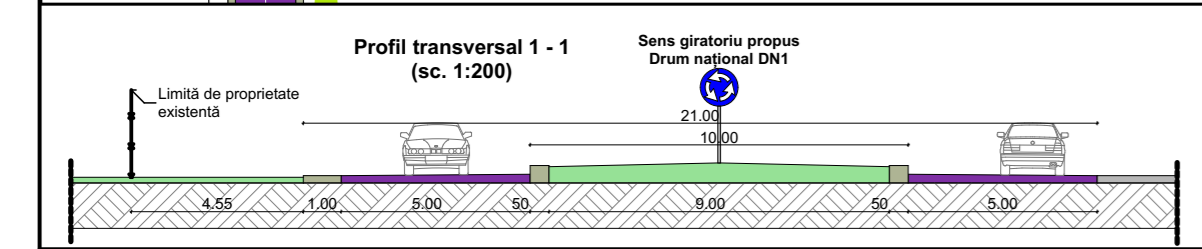


Inventar de coordonate Stereografic '70

Nr. Pct.	X [m]	Y [m]
27	533659.280	400644.132
14	533620.495	400768.704
8	533613.273	400792.097
8	533615.974	400792.777
157	533574.162	400928.804
157	533569.315	400944.478
156	533566.043	400955.062
156	533553.147	400966.764
153	533542.706	401030.532
153	533532.916	401062.190
146	533503.761	401156.477
142	533468.237	401271.362
142	533461.508	401293.121
141	533454.768	401314.919
141	533442.183	401355.618
140	533436.342	401374.508
140	533432.950	401385.478
139	533430.491	401392.030
139	533423.810	401415.034
139	533411.842	401453.740
138	533402.266	401484.709
138	533398.060	401478.030
138	533395.438	401474.258
135	533355.794	401450.498
134	533318.817	401412.675
126	533276.665	401371.093
121	533333.388	401184.056
121	533335.891	401175.802
103	533338.125	401168.435
87	533481.247	400762.452
82	533452.563	400754.658
78	533453.427	400751.852
58	533469.486	400699.691
190	533544.088	400725.601
188	533533.150	400760.426
187	533534.514	400768.958
186	533560.029	400791.018
185	533564.764	400795.249
184	533561.069	400800.510
182	533597.573	400805.611
183	533597.610	400805.053
4	533603.036	400788.984
3	533605.134	400782.625
9	533611.002	400766.267
16	533624.084	400727.208
21	533633.167	400699.019
26	533644.769	400661.092
31	533650.984	400641.765
28	533653.903	400642.640

S = 111.291,00 m²



BILANȚ TERITORIAL:

ZONE FUNCȚIONALE	EXISTENT		PROPUȘ	
	mp	%	mp	%
SUPRAFAȚA ZONEI REGLEMENTATE, din care:	112.116,71	100,00	112.116,71	100,00
TAA - TEREN AGRICOL DIN EXTRAVILAN, din care:	111.291,00	99,26	-	-
CURȚI - CONSTRUCȚII	97.659,00	87,10	-	-
DRUMURI DE EXPLOATARE	7.410,00	6,61	-	-
CANAL DE ÎMBUNĂȚĂRI FUNCȚIARE	6.222,00	5,55	-	-
A - ZONĂ DE UNITĂȚI AGRICOLE	825,71	0,74	-	-
TEREN EXPROPRIAT	-	-	825,71	0,74
TEREN INTRODUS ÎN INTRAVILAN, din care:	-	-	111.291,00	99,26
1. ID - ZONĂ DE PRODUCȚIE ȘI SERVICII, din care:	-	-	81.998,17	73,14
SUPRAFAȚA AFERENTĂ CONSTRUCȚIILOR	-	-	58.412,80	52,10
ZONĂ DESTINATĂ SPAȚIILOR VERZI ȘI ACCESULUI AMENAJAT	-	-	23.585,37	21,04
2. Cr - ZONĂ DE CĂILOR DE COMUNICAȚIE RUTIERĂ, din care:	-	-	29.292,83	26,12
SUPRAFAȚA AFERENTĂ CIRCULAȚIILOR AUTO	-	-	14.589,47	13,01
SUPRAFAȚA AFERENTĂ CIRCULAȚIILOR PIETONALE	-	-	5.631,14	5,02
SUPRAFAȚA AFERENTĂ PISTELOR DE BICICLETE	-	-	3.156,95	2,82
SUPRAFAȚA AFERENTĂ SPAȚIILOR VERZI	-	-	5.915,27	5,27

REGLEMENTĂRI URBANISTICE

POT	CUT	Aliniament (m) față de străzile propuse		Retrageri (m)		Regim de înălțime		Înălțime (m)	
		față de limitele laterale și posterioare	față de limitele laterale și posterioare	Regim de înălțime	Înălțime (m)	Streașină	Coamă		
60,00	1,20	5,00	5,00	P+E	15,00	18,00			

Proiectant general: **BIRU PROIECTARE BUDUȘAN S.R.L.**
 Birou individual de arhitectură
 str. Calea Motilor, nr. 1148, et. B, ap. 23, Alba Iulia, jud. Alba C.I.F. RO20883470; Tel. 0723673130; 0258832989; Fax: 0258832969 e-mail mireia_iulian@yahoo.com

Beneficiar: **MUNIICIPIUL AIUD**
 Aiud, str. Cuza Vodă, nr. 1, județul Alba

Proiectant de specialitate: **MIREIA IULIAN ILIE**
 str. Calea Motilor, nr. 1148, et. B, ap. 23, Alba Iulia, jud. Alba C.I.F. RO20883470; Tel. 0723673130; 0258832989; Fax: 0258832969 e-mail mireia_iulian@yahoo.com

Șef proiect: arh. BUDUȘAN MARIUS
 Proiectat: arh. BUDUȘAN MARIUS
 Desenat: ing. SAROSI RADU

Titlu proiect: **P.U.Z. - ZONĂ DE PRODUCȚIE ȘI SERVICII**
 Aiud, str. Tudor Vladimirescu, F.N., județul Alba

Titlu planșă: **ECHIPARE EDILITARĂ**

Proiect nr.: 15/2018
 Faza: P.U.Z.
 Planșa nr.: A04