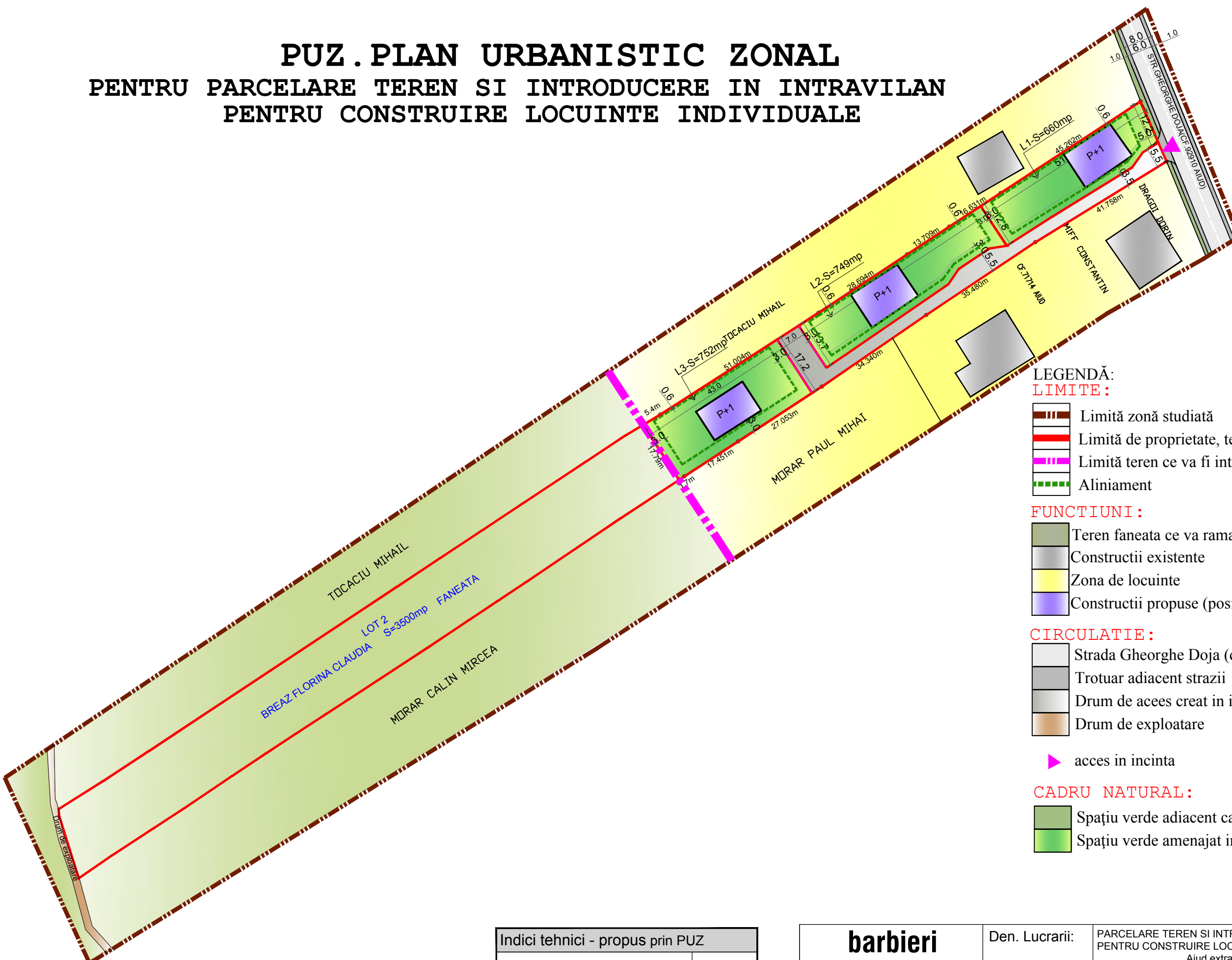



PUZ . PLAN URBANISTIC ZONAL

PENTRU PARCELARE TEREN SI INTRODUCERE IN INTRAVILAN PENTRU CONSTRUIRE LOCUINTE INDIVIDUALE



LIMITE:

- Limită zonă studiată
- Limită de proprietate, teren detaliat prin PUZ
- Limită teren ce va fi introdus in intravilan
- Aliniament

FUNCTIUNI:

- Teren faneata ce va ramane in extravilan
- Constructii existente
- Zona de locuinte
- Constructii propuse (posibila amplasare a constructiei)

CIRCULATIE:

- Strada Gheorghe Doja (cu profil carosabil de 8m)
- Trotuar adiacent strazii
- Drum de acces creat in incinta (cu profil carosabil variabil de 5.5m respectiv 3.5m)
- Drum de exploatare


- acces in incinta

CADRU NATURAL:

- Spațiu verde adiacent cailor de circulatie
- Spațiu verde amenajat in incinta

Indici tehnici - propus prin PUZ	
P.O.T.max	40%
C.U.T.max	1
Regim înălțime	P,P+1

barbieri



PROIECT
J01/567/2005

Den. Lucrarii:	PARCELARE TEREN SI INTRODUCERE IN INTRAVILAN PENTRU CONSTRUIRE LOCUINTE INDIVIDUALE Aiud extravilan, tarla Hossu, jud,Alba	Pr.nr.33 2019
Den. Plansei:	POABILITATII DE MOBILARE	Faza PUZ
Beneficiar:	BREAZ FLORINA CLAUDIA	DATA 08/2019
Sef proiect:	arh. Marius BARBIERI	Plansa:4
Proiectat:	arh. Marius BARBIERI	Scara 1:1000
Operator CAD:	ing. Ramona Sinc	