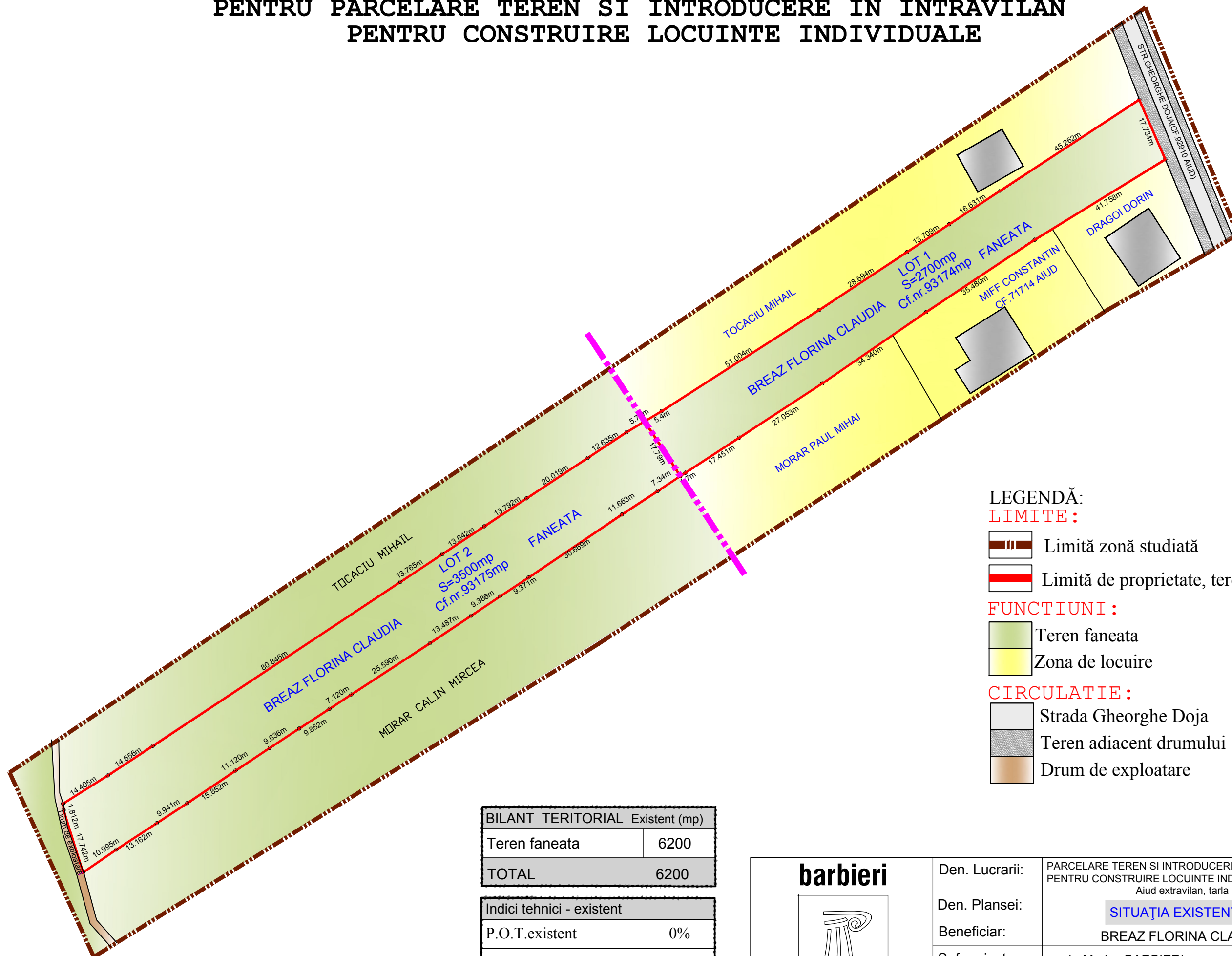





PUZ . PLAN URBANISTIC ZONAL

PENTRU PARCELARE TEREN SI INTRODUCERE IN INTRAVILAN PENTRU CONSTRUIRE LOCUINTE INDIVIDUALE





LEGENDĂ:




LIMITE:

-  Limită zonă studiată
-  Limită de proprietate, teren detaliat prin PUZ

FUNCTIUNI:

-  Teren faneata
-  Zona de locuire


CIRCULATIE:

-  Strada Gheorghe Doja
-  Teren adiacent drumului
-  Drum de exploatare

BILANT TERITORIAL Existent (mp)	
Teren faneata	6200
TOTAL	6200

Indici tehnici - existent	
P.O.T.existent	0%
C.U.T.existent	0
Regim înălțime	0

barbieri



PROIECT
J01/567/2005

Den. Lucrării:	PARCELARE TEREN SI INTRODUCERE IN INTRAVILAN PENTRU CONSTRUIRE LOCUINTE INDIVIDUALE Aiud extravilan, tarla Hossu, jud,Alba	Pr.nr.33 2019
Den. Plansei:	SITUAȚIA EXISTENTĂ	Faza PUZ
Beneficiar:	BREAZ FLORINA CLAUDIA	DATA 08/2019
Sef proiect:	arh. Marius BARBIERI	Plansa:1
Proiectat:	arh. Marius BARBIERI	Scara 1:1000
Operator CAD:	ing. Ramona Sînc	