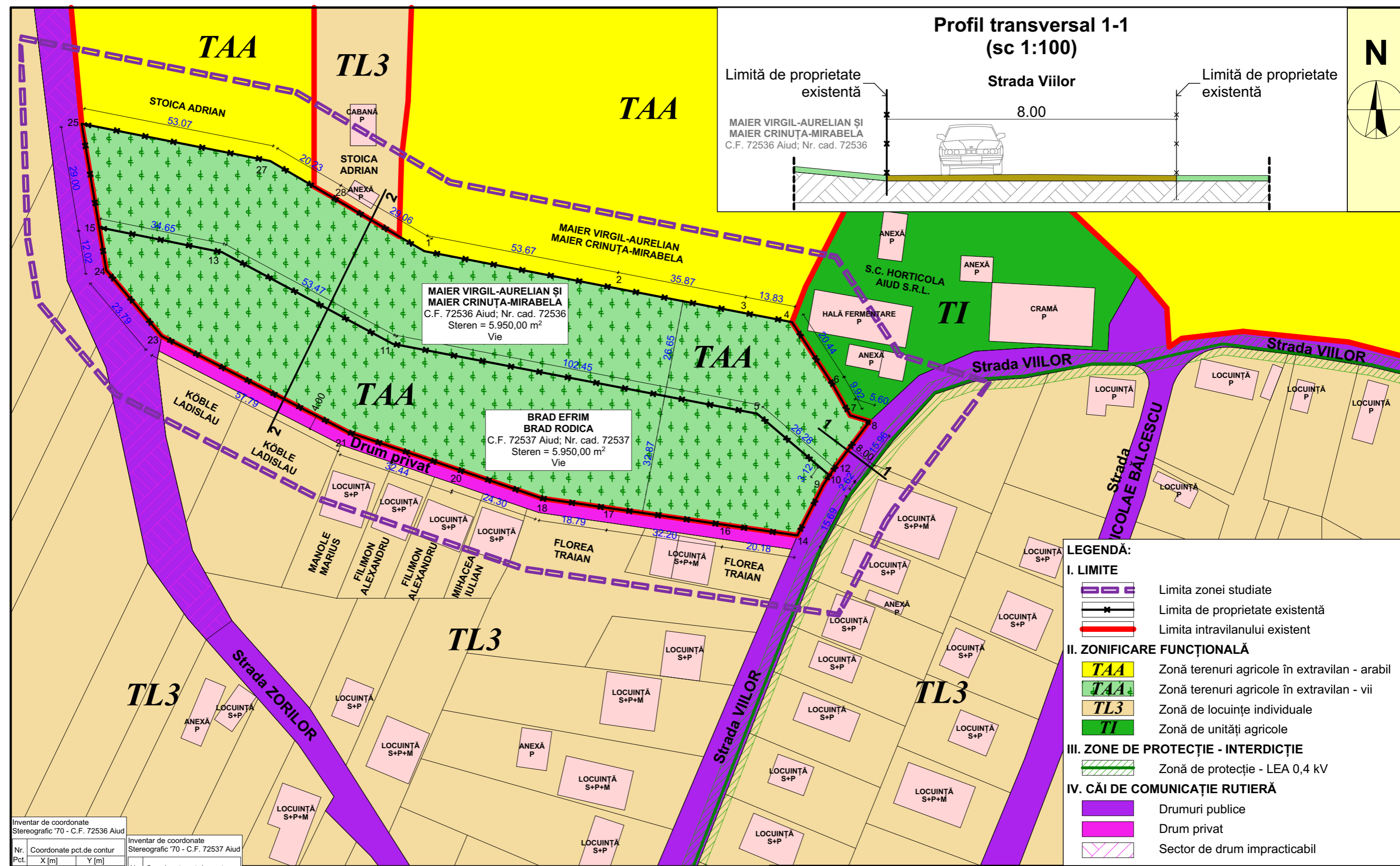
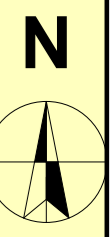
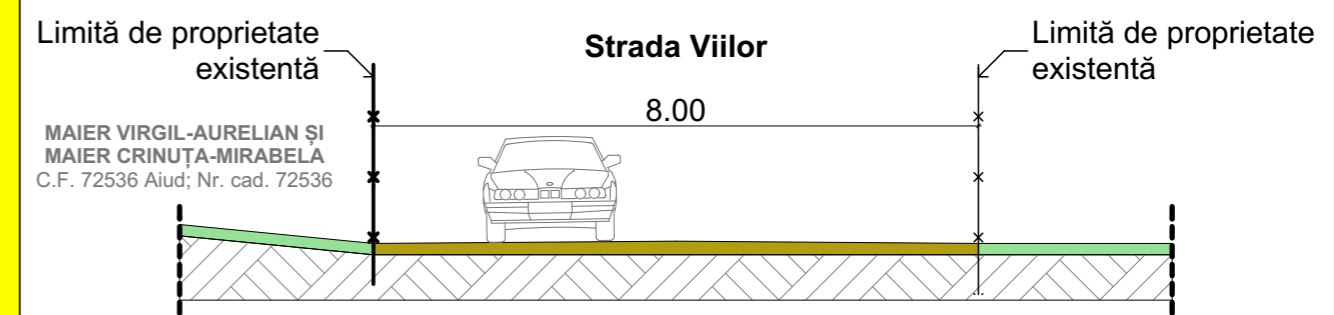


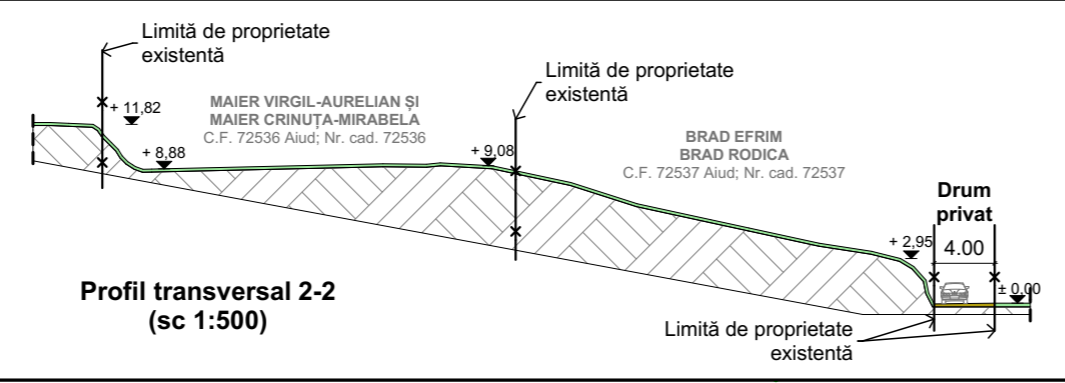
**Profil transversal 1-1
(sc 1:100)**



- LEGENDĂ:**
- I. LIMITE**
 - Limita zonei studiate
 - Limita de proprietate existentă
 - Limita intravilanului existent
 - II. ZONIFICARE FUNCȚIONALĂ**
 - TAA** Zonă terenuri agricole în extravilan - arabil
 - TAA** Zonă terenuri agricole în extravilan - vii
 - TL3** Zonă de locuințe individuale
 - TI** Zonă de unități agricole
 - III. ZONE DE PROTECȚIE - INTERDICȚIE**
 - Zonă de protecție - LEA 0,4 kV
 - IV. CĂI DE COMUNICAȚIE RUTIERĂ**
 - Drumuri publice
 - Drum privat
 - Sector de drum impracticabil

Inventar de coordonate Stereografic '70 - C.F. 72536 Aiud			Inventar de coordonate Stereografic '70 - C.F. 72537 Aiud		
Nr. Pct.	Coordonate pct.de contur X [m]	Y [m]	Nr. Pct.	Coordonate pct.de contur X [m]	Y [m]
1	535747,243	400204,870	10	535685,326	400316,760
2	535737,046	400257,560	5	535702,369	400296,759
3	535730,244	400292,782	11	535721,655	400196,143
4	535727,654	400306,364	13	535746,942	400149,026
6	535710,539	400317,545	15	535753,823	400115,070
7	535701,917	400322,446	24	535741,973	400117,061
8	535700,264	400327,801	23	535723,764	400132,374
10	535687,502	400318,218	21	535697,312	400183,756
12	535685,326	400316,760	20	535686,840	400214,460
5	535702,369	400296,759	18	535678,969	400237,455
11	535721,655	400196,143	17	535676,282	400256,044
13	535746,942	400149,026	16	535671,657	400287,909
15	535753,823	400115,070	14	535668,756	400307,881
23	535723,764	400132,374	9	535682,724	400315,035
24	535741,973	400117,061			
25	535782,422	400110,264			
27	535772,127	400162,323			
28	535761,916	400179,792			

S din acte = 5.950,00 m²
S măsurată = 5.950,00 m²



Acest proiect (piese scrise sau desenate) este proprietatea "S.C. BIROU PROIECTARE BUDUȘAN S.R.L.". Modificarea, multiplicarea (parțială sau integrală) sau difuzarea proiectului ori a informațiilor cuprinse în acesta nu poate fi făcută decât cu acordul scris al proprietarului și nu va putea fi folosit în alt scop decât cel pentru care a fost elaborat. Documentul este valabil numai cu semnăturile și stampila în original.

<p>BIROU PROIECTARE BUDUȘAN S.R.L. Aiud, strada Avram Iancu, nr. 20, județul Alba Tel.: 0788 - 661409, J1/459/2005, C.U.I.: 17474734 E-mail: budusanmarius@yahoo.com</p>	Beneficiar:		MAIER VIRGIL-AURELIAN ȘI MAIER CRINUȚA-MIRABELA MIRABELA BRAD EFRIM ȘI BRAD RODICA Aiud, strada Transilvaniei, bl. A7, ap. 8, județul Alba	Proiect nr.: 16/2019
	Titlu proiect:			
Specificație: Nume: Semnătura: Scara: Șef proiect: arh. BUDUȘAN MARIUS 1:1000, 1:100, 1:500 Întocmit: arh. BUDUȘAN MARIUS Desenat: ing. SAROSI RADU	Data:		Titlu planșă:	Planșa nr.: A1
09/2019		PLAN URBANISTIC ZONAL: ZONĂ DE LOCUIT Extravilan Aiud, strada Viilor, FN, județul Alba SITUAȚIA EXISTENTĂ		