
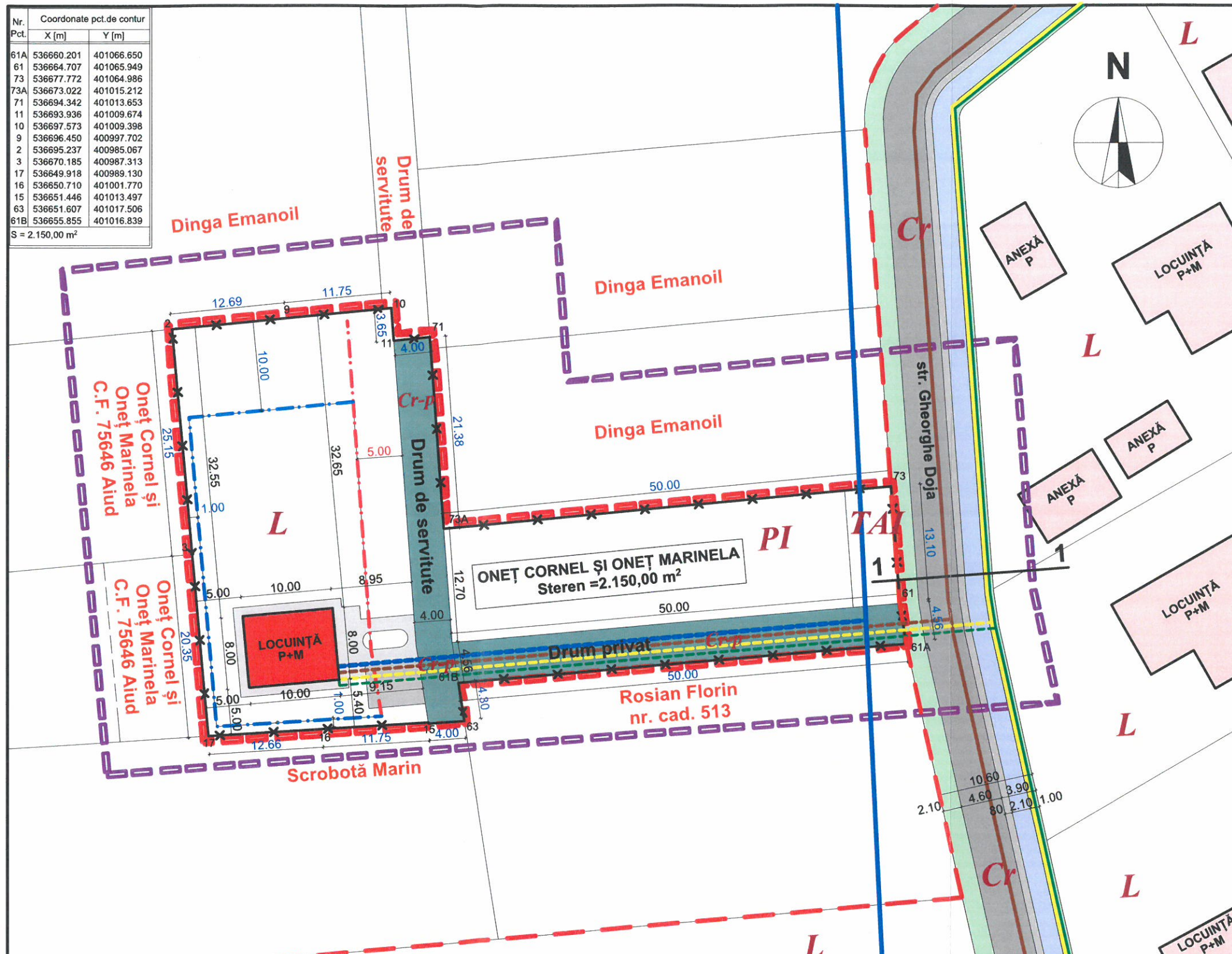


Nr. Pct.	Coordonate pct.de contur	
	X [m]	Y [m]
61A	536660.201	401066.650
61	536664.707	401065.949
73	536677.772	401064.986
73A	536673.022	401015.212
71	536694.342	401013.653
11	536693.936	401009.674
10	536697.573	401009.398
9	536696.450	400997.702
2	536695.237	400985.067
3	536670.185	400987.313
17	536649.918	400989.130
16	536650.710	401001.770
15	536651.446	401013.497
63	536651.607	401017.506
61B	536655.855	401016.839

S = 2.150,00 m<sup>2</sup>



**LEGENDĂ:**

**I. LIMITE**

- Limita zonei studiate
- Limita de proprietate
- Limită intravilan existent
- Limită intravilan propus
- Retragere față de aliniament la stradă
- Retragere față de limitele laterale și posterioară

**II. ECHIPARE EDILITARĂ**

**Alimentare cu apă**

- Rețea de alimentare cu apă existentă
- Rețea de alimentare cu apă propusă

**Canalizare**

- Rețea de canalizare existentă
- Rețea de canalizare propusă

**Alimentare cu energie electrică**

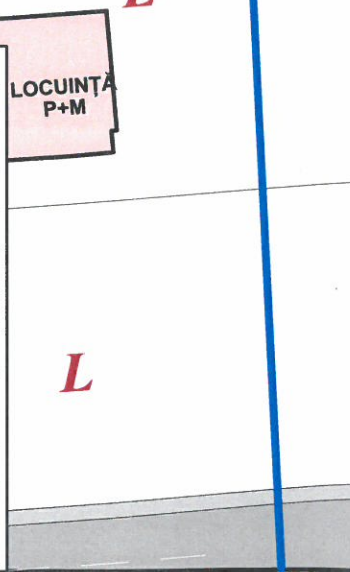
- Rețea electrică de joasă tensiune existentă
- Rețea electrică de joasă tensiune propusă

**Alimentare cu gaze naturale**

- Rețea de gaze naturale existentă
- Rețea de gaze naturale propusă

**BILANȚ TERITORIAL:**

ZONE FUNCȚIONALE	EXISTENT		PROPUȘ	
	mp	%	mp	%
<b>SUPRAFATA ZONEI REGLEMENTATE, din care:</b>	<b>2.151,30</b>	<b>100,00</b>	-	-
TEREN AGRICOL ÎN EXTRAVILAN - TAA	1.403,22	65,23	-	-
PĂȘUNE ÎN EXTRAVILAN - P	577,00	26,82	-	-
DRUM DE SERVITUTE - Cr	171,08	7,95	-	-
TEREN INTRODUS ÎN INTRAVILAN din care:	-	-	2.151,30	100,00
<b>1. L - ZONĂ LOCUINȚE INDIVIDUALE ȘI FUNCȚIUNI COMPLEMENTARE, din care:</b>	-	-	<b>1.107,92</b>	<b>51,50</b>
SUPRAFAȚA AFERENTĂ CONSTRUCȚIILOR	-	-	629,06	29,24
ZONĂ DESTINATĂ SPAȚIILOR VERZI	-	-	478,86	22,26
<b>2. PI - PĂȘUNE ÎN INTRAVILAN</b>	-	-	<b>577,00</b>	<b>26,82</b>
<b>3. TAI - TERENURI AGRICOLE DIN INTRAVILAN</b>	-	-	<b>67,82</b>	<b>3,15</b>
<b>4. Cr - CĂI DE COMUNICAȚIE RUTIERĂ</b>	-	-	<b>398,56</b>	<b>18,53</b>



**REGLEMENTĂRI URBANISTICE**

POT %	CUT	Aliniament (m) față de Drum de servitute	Retrageri (m)			Regim de înălțime	Înălțime (m)	
			S	V	N		Streășină	Coamă
30,00	0,40	5,00	1,00	1,00	10,00	P+E+M	8,50	10,00

Acest proiect (piese scrise sau desenate) este proprietatea "BIROUL INDIVIDUAL DE ARHITECTURĂ - MARIUS BUDUȘAN". Modificarea, multiplicarea (parțială sau integrală) sau difuzarea proiectului ori a informațiilor cuprinse în acesta nu poate fi făcută decât cu acordul scris al proprietarului și nu va putea fi folosit în alt scop decât cel pentru care a fost elaborat. Documentul este valabil numai cu semnăturile și stampla în original.

Proiectant general: <b>Birou Individual de Arhitectură MARIUS BUDUȘAN</b> Aiud, Str. Avram Iancu, nr. 20, județul Alba Tel.: 0788 - 661409, C.I.F.: 28781211 E-mail: budusanmarius@yahoo.com	Beneficiar: <b>ONEȚ CORNEL ȘI ONEȚ MARINELA</b> Aiud, strada Stadionului, nr. 10, județul Alba	Proiect nr.: 6/2017
Proiectant de specialitate: <b>MIREA IULIAN ILIE</b> Birou Individual de Arhitectura str. Calea Motilor, nr. 114B, sc. B., ap. 23, Alba Iulia, jud. Alba, C.I.F. RO20883470; Tel. 0723673130; 0258832989; Fax: 0258832969 e-mail mirea_iulian@yahoo.com	Titlu proiect: <b>ZONĂ DE LOCUIT</b> Extravilan Aiud, strada Gheorghe Doja, FN, județul Alba	Faza: P.U.Z.
Șef proiect: arh. BUDUȘAN MARIUS Proiectat: arh. BUDUȘAN MARIUS Proiectat: arh. MIREA IULIAN Desenat: ing. SAROSI RADU	Scara: 1:500 Data: 12/2018	Titlu planșă: <b>ECHIPARE EDILITARĂ</b> Planșa nr.: A3