




GUVERNUL ROMÂNIEI
MINISTERUL CULTURII
DIRECȚIA JUDEȚEANĂ PENTRU CULTURĂ ALBA
Str. Regina Maria nr. 20, 510103, Alba Iulia,
Tel: 0258/819212, Fax: 0258/813119
E-mail: djcalba@gmail.com



Nr. 119/30.01.20221

Către,

SC AUTOTALLER SRL, cu sediul în comuna Fărău, sat Fărău, str. Principală, nr. 53,
prin reprezentat convențional Nicoară Ioan

**Cu sediul ales: București, sectorul 1, Calea Floreasca, nr. 240B, et. 3, Ethos
House; mihai@cuanticpartners.com**

Având în vedere prevederile Legii nr. 422/2001 privind protejarea monumentelor istorice și ale și OG 43/2000 privind protecția patrimoniului arheologic și declararea unor situri arheologice ca zone de interes național, ca urmare a solicitării dumneavoastră înregistrată la DJC Alba cu nr. 119/28.01.2022, cu privire la: - Terenul extravilan în suprafață de 500 m.p., înscris în Cartea Funciară nr. 76859 a localității Aiud, având număr cadastral 76859, parcela nr. 1703/11/1/3, categoria de folosință arabil; - Terenul extravilan în suprafață de 500 m.p., înscris în Cartea Funciara nr. 76857 a localității Aiud, având număr cadastral 76857, parcela nr. 1703/11/1/2, categoria de folosință arabil; - Terenul intravilan în suprafață de 2.500 m.p., având categoria de folosință curți construcții, identificat cadastral cu nr. 70279, parcela nr. 494/1/1, împreună cu construcțiile existente pe teren, identificate cadastral cu nr. 70279-C1 și 70279-C2, înscrise în Cartea Funciară nr. 70279 a localității Aiud, în continuare **Imobilul** situat în mun. Aiud, în conformitate cu Lista Monumentelor Istorice 2015 vă comunicăm următoarele:

- **Imobilul** face parte din patrimoniul arheologic ca sit arheologic clasat (*Situl arheologic de la Aiud*, cod LMI 2015 AB-I-s-B-00007, Pe întreg teritoriul). Precizăm faptul că în urma lucrărilor de construire a bretelei de legătură a autostrăzii Sebeș-Turda s-a identificat și cercetat Situl 1 de la Aiud (Cod RAN 1222.07). Acest sit, aparținând, în principal, Culturii Wietemberg, se află în apropierea **Imobilului**.


Având în vedere faptul că Imobilul este situat în situl arheologic clasat, în situația realizării unor intervenții conform art. 2, alin (1) lit. e din OG 43/2000 privind protecția patrimoniului arheologic și declararea unor situri arheologice ca zone de interes național, se va proceda la efectuarea de lucrări de cercetare arheologică preventivă.

Alăturat vă atașăm copie după Ordinul nr. 2828/2015 din 24 decembrie 2015 pentru modificarea Anexei nr. 1 la Ordinul ministrului Culturii și Cultelor nr. 2314/2004 privind actualizarea Listei monumentelor istorice, actualizată.


Cu deosebită considerație,

DIRECTOR EXECUTIV,
Matei DRÎMBĂREAN

Întocmit,
Consilier Patrimoniu imobil
Zevedei-Ioan DRĂGHITĂ



GUVERNUL ROMÂNIEI
MINISTERUL CULTURII
DIRECȚIA JUDEȚEANĂ PENTRU CULTURĂ ALBA
Str. Regina Maria nr. 20, 510103, Alba Iulia,
Tel: 0258/819212, Fax: 0258/813119
E-mail: djcalba@gmail.com



Nr. 121/30.01.20221

Către,

Stoia Liviu, Stoia Nicoleta Claudia, Stoia Ștefan cu domiciliul în comuna Fărău, sat Fărău, str. Principală, nr. 53 și Stoia Simona Mihaela cu domiciliul în comuna Jebel, sat Jebel, jud. Timiș, prin reprezentat convențional Nicoară Ioan

Cu sediul ales: București, sectorul 1, Calea Floreasca, nr. 240B, et. 3, Ethos House; mihai@cuanticpartners.com

Având în vedere prevederile Legii nr. 422/2001 privind protejarea monumentelor istorice și ale și OG 43/2000 privind protecția patrimoniului arheologic și declararea unor situri arheologice ca zone de interes național, ca urmare a solicitării dumneavoastră înregistrată la DJC Alba cu nr. 121/28.01.2022, cu privire la: - Terenul intravilan în suprafață de 2.367 mp, înscris în cartea funciară nr. 93883 a localității Aiud, având număr cadastral 93883, categoria de folosință arabil, - Terenul extravilan în suprafață de 8.513 mp, înscris în cartea funciară nr. 94616 a localității Aiud, având număr cadastral 94616, categoria de folosință arabil, - Terenul extravilan în suprafață de 1.420 mp, înscris în cartea funciară nr. 94617 a localității Aiud, având număr cadastral 94617, categoria de folosință arabil, - Terenul extravilan în suprafață de 5.800 mp, înscris în cartea funciară nr. 75977 a localității Aiud, având număr cadastral 75977, categoria de folosință arabil; - Terenul intravilan în suprafață de 4.136 mp, înscris în cartea funciară nr. 93814 a localității Aiud, având număr cadastral 93814, categoria de folosință arabil, - Terenul extravilan în suprafață 16.075 mp, înscris în cartea funciară nr. 94623 a localității Aiud, având număr cadastral 94623, categoria de folosință arabil, - Terenul extravilan în suprafață 189 mp, înscris în cartea funciară nr. 94624 a localității Aiud, având număr cadastral 94624, categoria de folosință arabil, în continuare **Imobilul**, situat în mun. Aiud, în conformitate cu Lista Monumentelor Istorice 2015 vă comunicăm următoarele:

- **Imobilul** face parte din patrimoniul arheologic ca sit arheologic clasat (*Situl arheologic de la Aiud*, cod LMI 2015 AB-I-s-B-00007, Pe întreg teritoriul). Precizăm faptul că în urma lucrărilor de construire a bretelei de legătură a autostrăzii Sebeș-Turda s-a identificat și cercetat Situl 1 de la Aiud (Cod RAN 1222.07). Acest sit, aparținând, în principal, Culturii Wietemberg, se află în apropierea **Imobilului**.

Având în vedere faptul că Imobilul este situat în situl arheologic clasat, în situația realizării unor intervenții conform art. 2, alin (1) lit. e din OG 43/2000 privind protecția patrimoniului arheologic și declararea unor situri arheologice ca zone de interes național, se va proceda la efectuarea de lucrări de cercetare arheologică preventivă.

Alăturat vă atașăm copie după Ordinul nr. 2828/2015 din 24 decembrie 2015 pentru modificarea Anexei nr. 1 la Ordinul ministrului Culturii și Cultelor nr. 2314/2004 privind actualizarea Listei monumentelor istorice, actualizată.

Cu deosebită considerație,

DIRECTOR EXECUTIV,
Matei DRÎMBĂREAN



Întocmit,
Consilier Patrimoniu imobil
Zevedei-Ioan DRĂGHIȚĂ

ACTE ALE ORGANELOR DE SPECIALITATE ALE ADMINISTRAȚIEI PUBLICE CENTRALE

MINISTERUL CULTURII

ORDIN

pentru modificarea anexei nr. 1 la Ordinul ministrului culturii și cultelor nr. 2.314/2004 privind aprobarea Listei monumentelor istorice, actualizată, și a Listei monumentelor istorice dispărute, cu modificările ulterioare*)

Având în vedere prevederile art. 11 alin. (1) și (4) din Hotărârea Guvernului nr. 90/2010 privind organizarea și funcționarea Ministerului Culturii, cu modificările și completările ulterioare,
în temeiul prevederilor art. 22 și art. 26 alin. (1) pct. 4 din Legea nr. 422/2001 privind protejarea monumentelor istorice, republicată, cu modificările ulterioare,

ministrul culturii emite prezentul ordin.

Art. I. — Anexa nr. 1 la Ordinul ministrului culturii și cultelor nr. 2.314/2004 privind aprobarea Listei monumentelor istorice, actualizată, și a Listei monumentelor istorice dispărute, publicat în Monitorul Oficial al României, Partea I, nr. 646 și 646 bis din 15 iulie 2004, cu modificările ulterioare, se modifică și se înlocuiește cu anexa care face parte integrantă din prezentul ordin.

Art. II. — Ministerul Culturii și serviciile publice deconcentrate ale Ministerului Culturii, precum și autoritățile administrației publice centrale și locale cu atribuții în domeniul protejării monumentelor istorice conform legislației în vigoare vor duce la îndeplinire prevederile prezentului ordin.

Art. III. — Prezentul ordin se publică în Monitorul Oficial al României, Partea I.

Ministrul culturii,
Vlad Tudor Alexandrescu

București, 24 decembrie 2015.
Nr. 2.828.

*) Ordinul nr. 2.828/2015 a fost publicat în Monitorul Oficial al României, Partea I, nr. 113 din 15 februarie 2016 și este reprodus și în acest număr bis.

ORDIN Nr. 2828/2015 din 24 decembrie 2015
pentru modificarea anexei nr. 1 la Ordinul ministrului culturii și cultelor nr. 2.314/2004 privind
aprobarea Listei monumentelor istorice, actualizată, și a Listei monumentelor istorice dispărute, cu
modificările ulterioare

EMITENT: MINISTERUL CULTURII

PUBLICAT ÎN: MONITORUL OFICIAL NR. 113 din 15 februarie 2016

Având în vedere prevederile art. 11 alin. (1) și (4) din Hotărârea Guvernului nr. 90/2010 privind
organizarea și funcționarea Ministerului Culturii, cu modificările și completările ulterioare,
în temeiul prevederilor art. 22 și art. 26 alin. (1) pct. 4 din Legea nr. 422/2001 privind protejarea
monumentelor istorice, republicată, cu modificările ulterioare,

ministrul culturii emite prezentul ordin.

ART. I

Anexa nr. 1 la Ordinul ministrului culturii și cultelor nr. 2.314/2004 privind aprobarea Listei
monumentelor istorice, actualizată, și a Listei monumentelor istorice dispărute, publicat în Monitorul
Oficial al României, Partea I, nr. 646 și 646 bis din 16 iulie 2004, cu modificările ulterioare, se
modifică și se înlocuiește cu anexa*) care face parte integrantă din prezentul ordin.

*) Anexa se publică în Monitorul Oficial al României, Partea I, nr. 113 bis, care se poate
achiziționa de la Centrul pentru relații cu publicul al Regiei Autonome "Monitorul Oficial",
București, șos. Panduri nr. 1.

ART. II

Ministerul Culturii și serviciile publice deconcentrate ale Ministerului Culturii, precum și
autoritățile administrației publice centrale și locale cu atribuții în domeniul protejării monumentelor
istorice conform legislației în vigoare vor duce la îndeplinire prevederile prezentului ordin.

ART. III

Prezentul ordin se publică în Monitorul Oficial al României, Partea I.

Ministrul culturii,
Vlad Tudor Alexandrescu

București, 24 decembrie 2015.

Nr. 2.828.


LISTA MONUMENTELOR ISTORICE 2015

- județul Alba -

Nr. crt.	Cod LMI	Denumire	Localitate	Adresă	Datare
1	AB-I-s-A-00001	Stul arheologic de la Alba Iulia	municipiul ALBA IULIA	Pe întreg teritoriul	
2	AB-I-m-A-00001.01	Castrul Legiunii a XII-a Gemina	municipiul ALBA IULIA	Zona centrală a Cetății Vauban	sec. II - IV p. Chr, Epoca romană
3	AB-I-m-A-00001.02	Așezare civilă	municipiul ALBA IULIA	În preajma castrului roman	sec. II - IV p. Chr, Epoca romană
4	AB-I-s-A-00002	Orașul antic Apulum	municipiul ALBA IULIA	Cartier Partoș	Epoca romană
5	AB-I-s-B-00003	Necropolă de înhumăție și de incinerăție	municipiul ALBA IULIA	"Podei", la Sde cetate, deasupra cimitirului ortodox	sec. II - III p. Chr., Epoca romană
6	AB-I-s-B-00004	Cimitir	municipiul ALBA IULIA	"Sf. Mihail", Cartier Cetate, în zona de V a catedralei romano-catolice	sec. XI - XV, Epoca medievală
7	AB-I-m-A-00005	Așezarea neolitică din Alba Iulia, "Lumea Nouă"	municipiul ALBA IULIA	"Lumea Nouă", la 300 m NE de bazinul olimpic	Neolitic
8	AB-I-s-B-00006	Fortificație romană	oraș ABRUD	"Cetățeaua", lângă Liceul „Horea, Cloșca și Crișan"	sec. II - III p. Chr., Epoca romană
9	AB-I-s-B-00007	Stul arheologic de la Aiud	municipiul AIUD	Pe întreg teritoriul	
10	AB-I-m-B-00007.01	Așezare	municipiul AIUD	Pe întreg teritoriul	Latène



MINISTERUL CULTURII
DIRECȚIA JUDEȚEANĂ PENTRU CULTURĂ ALBA
Str. Regina Maria nr. 20, 510103, Alba Iulia, Tel: 0258/819212,
Fax: 0258/813119; e-mail: contact@alba.djc.ro



Nr. 654/23.07.2015

Către,

COMPANIA NAȚIONALĂ DE AUTOSTRĂZI ȘI
DRUMURI NAȚIONALE DIN ROMÂNIA SA

Spre știință,

MINISTERUL CULTURII

CERTIFICAT DE DESCĂRCARE DE SARCINĂ ARHEOLOGICĂ
41/2015

În conformitate cu art. 5 alin. (1)-(3) și (5) din O.G. 43/2000 (cu completările și modificările ulterioare), pe baza Raportului de săpătură de cercetare arheologică preventivă conținând rezultatele cercetării arheologice desfășurate conform standardelor și procedurilor arheologice, în perioada 16 aprilie 2015 – 19 iunie 2015, în baza autorizației de cercetare arheologică preventivă nr. 45/17.03.2015 eliberată de Ministerul Culturii – Direcția Generală Juridică și Patrimoniu Cultural și a adresei MC – DGJPC nr. 3268/13.07.2015 înregistrată la DJC Alba cu nr. 774/22.07.2015, pe terenul aflat în Aiud - situl 1, bretea mun. Aiud în dreptul km 44+720 din proiectul „Construire „Autostrada Sebeș – Turda”, lot 3, jud. Alba identificat prin următoarele coordonate STEREO 70:

Nr.	X	Y
166	537401.824	401814.853
168	537408.969	401809.945
170	537426.740	401789.145
172	537423.048	401746.585
174	537408.964	401685.267
175	537396.672	401649.788
177	537380.574	401564.766
179	537380.400	401443.621
181	537381.019	401351.556
182	537378.406	401331.112
184	537341.021	401346.786
186	537331.265	401357.234
188	537332.126	401385.786
190	537330.543	401460.666
191	537328.688	401513.110
193	537323.432	401602.425
195	537318.653	401733.107
197	537317.652	401760.555
198	537316.828	4018783.120
200	537339.772	401827.301
202	537369.310	401822.100
204	537398.848	401816.898

certificăm că s-a realizat descărcarea de sarcină arheologică.

Raportul de cercetare arheologică preventivă înaintat prin adresa Muzeului Național al Unirii Alba Iulia nr. 1707/24.06.2015 înregistrată la DJC Alba cu nr. 654/24.06.2015, pe baza căruia se eliberează prezentul Certificat, este redactat și semnat de arhg. dr. Radu OTA, responsabil științific, arhg. dr. Gabriel BĂLAN membrii în colectiv, înscrisi în Registrul Arheologilor din România, pentru Muzeul Național al Unirii Alba Iulia.

DIRECTOR EXECUTIV
Matei DRIMBAREAN



Întocmit,
Consilier patrimoniu imobil
Zevedei-Ioan DRĂGHITĂ

Am primit cu exemplar
Teodor Escob
Tissleno Scavi SpA
27.07.2015