


PLAN URBANISTIC ZONAL

PENTRU INTRODUCERE ÎN INTRAVILAN ȘI LOTIZARE

Localitatea Ciumbrud, extravilan fn. jud. Alba



LEGENDĂ:

LIMITE:

- Limită zonă studiată, teren detaliat prin PUZ
- Limită de proprietate teren studiat
- Limită teren propus spre introducere în intravilan
- Limită retragere față de limitele parcelei

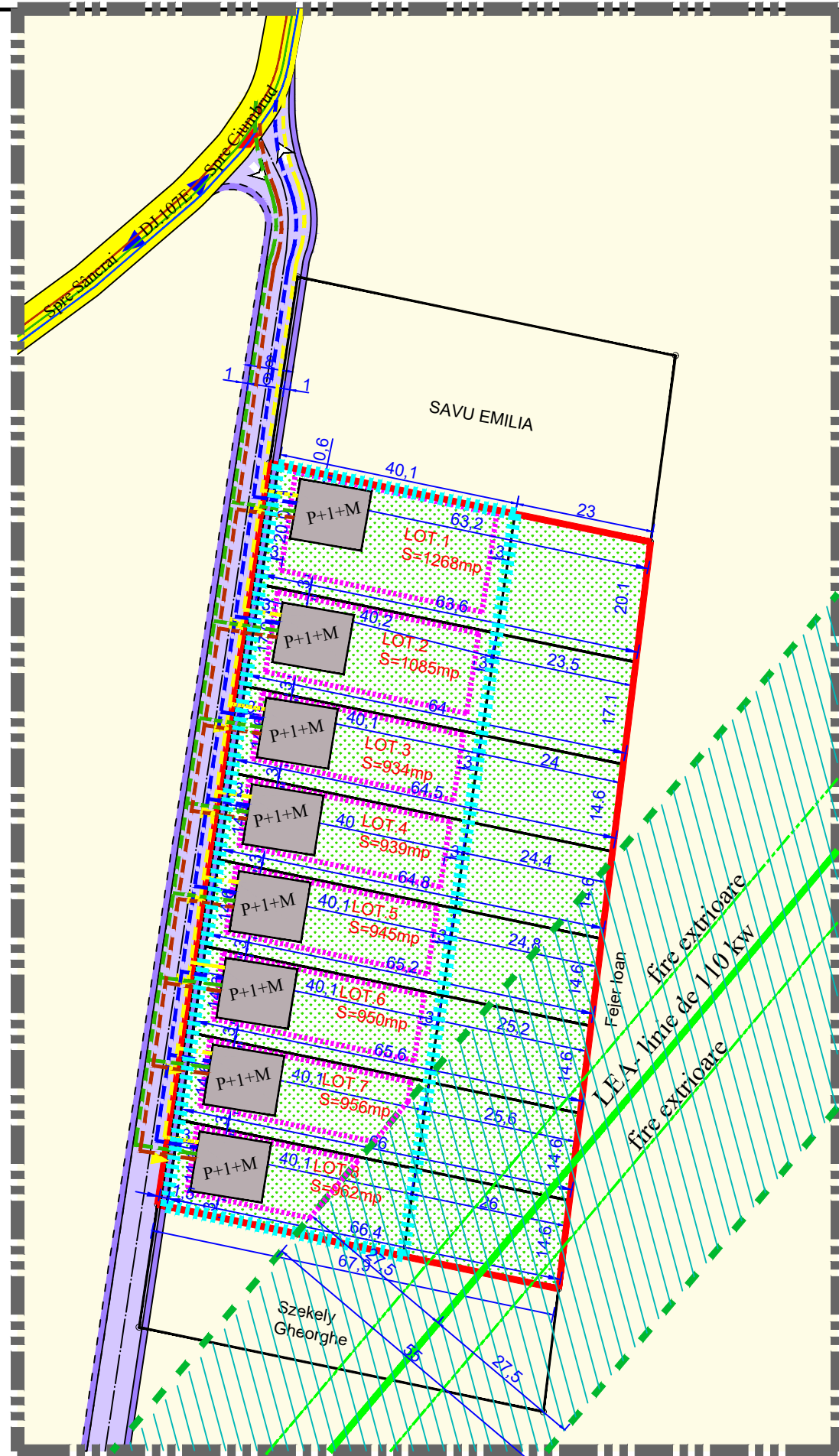
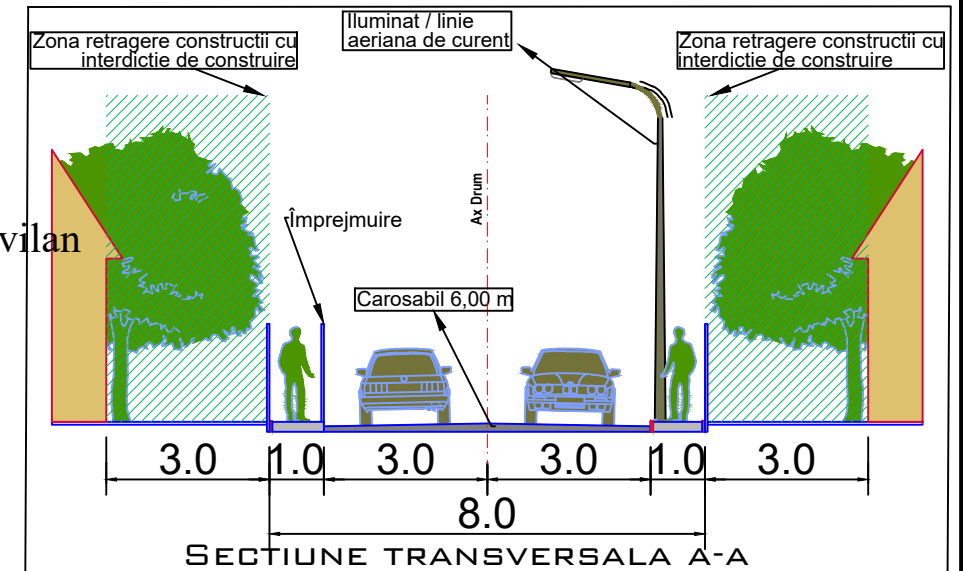
REȚELE EDILITARE:

REȚELE EXISTENTE:

- Rețea de apă-existentă
- Rețea de energie electrică-existentă
- Rețea de canalizare-existentă
- Rețea de gaz-existentă

REȚELE PROPUSE:

- Rețea de apă-propusă
- Rețea de energie electrică-propusă
- Rețea de canalizare-propusă
- Rețea de gaz-propusă
- LEA- electrică de 220 kw
- Coluar de protecție LEA 220 kw -55m



Indici tehnici - PUZ	
P.O.T.propus PUZ	40%
C.U.T.propus PUZ	1,2
Regim înălțime propus, P+1+M, h max.cornisă=9m, hmax-12	

Verificator / Expert	Nume	Semnatura	Cerinta	Referat / Expertiza Nr. / Data
	Den. lucrarii		PUZ -DOCUMENTAȚIE PENTRU INTRODUCERE ÎN INTRAVILAN ȘI LOTIZARE	Nr. proiect 44/2022
	Den. plansei Beneficiar		ECHIPARE EDILITARĂ SALLAI CSABA	Faza PUZ
	Sef proiect		arh. Marius Barbieri	Scara 1 : 1000
	Proiectat		arh. Marius Barbieri	Plansa A5
	Desenat		ing. Ramona Sînc	Format A3