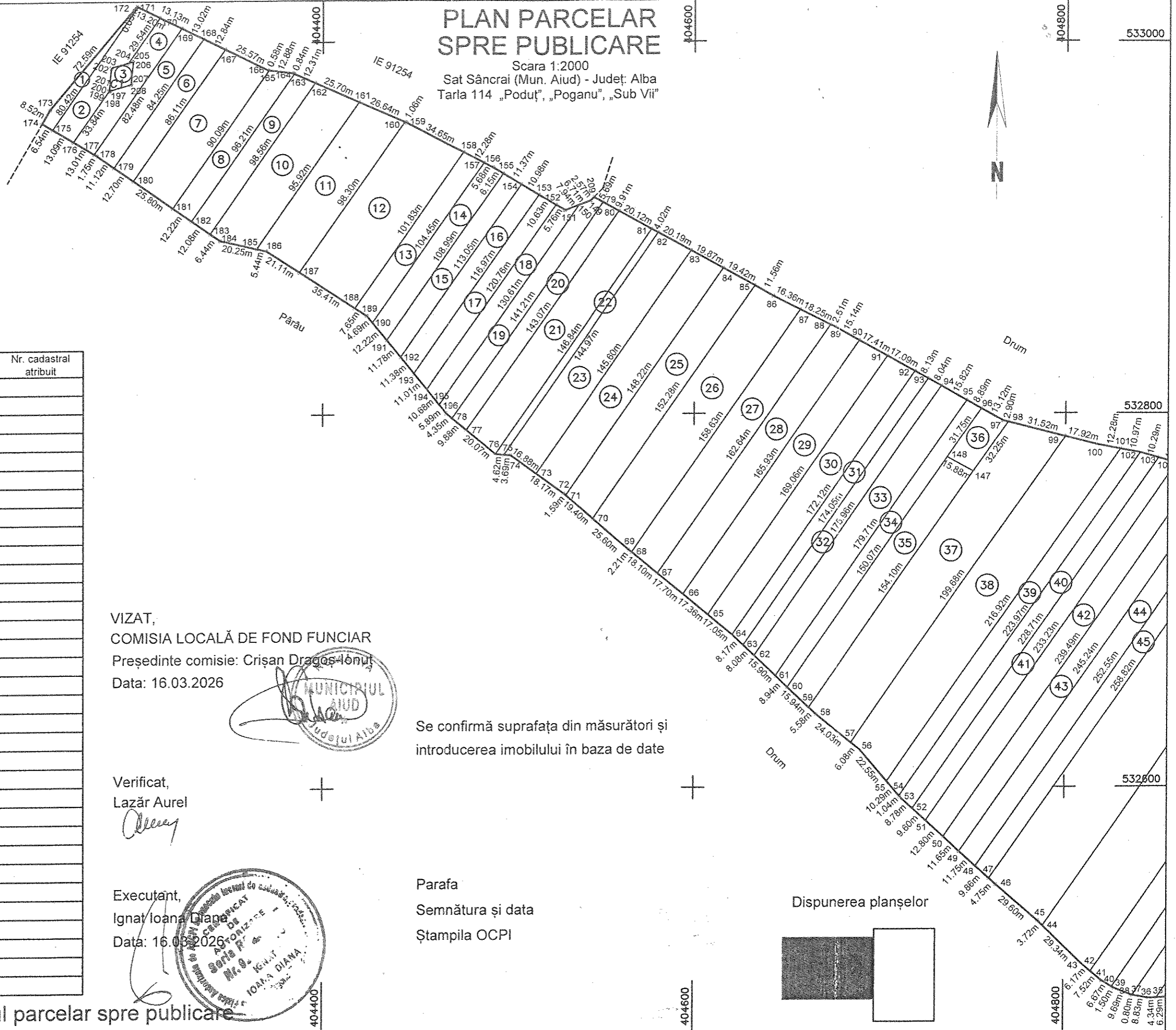


# PLAN PARCELAR SPRE PUBLICARE


Scara 1:2000  
Sat Sâncrai (Mun. Aiud) - Județ: Alba  
Tarla 114 „Poduț”, „Poganu”, „Sub Vii”



Nr. crt. (ordinea din tarla)	Nr. cadastral atribuit
1	
<del>532806</del>	
3	
4	
5	
6	
7	
8	
9	
10	
11	
12	
13	
14	
15	
16	
17	
18	
19	
20	
21	
<del>532600</del>	
23	
24	
25	
26	
27	
28	
29	
30	
31	
32	

Nr. crt. (ordinea din tarla)	Nr. cadastral atribuit
33	
<del>34</del>	
<del>35</del>	
36	
37	
38	
39	
40	
41	
42	
43	
44	
45	
46	
47	
48	
49	
50	
51	
52	
53	
<del>54</del>	
<del>55</del>	
56	
57	
58	
59	
60	
61	
62	
63	
64	
65	


VIZAT,  
COMISIA LOCALĂ DE FOND FUNCJAR  
Președinte comisie: Crișan Drăgoș Ionuț  
Data: 16.03.2026



Verificat,  
Lazăr Aurel

*Lazăr Aurel*

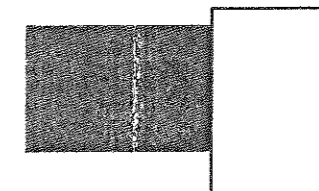
Executant,  
Ignat Ioana Diana  
Data: 16.03.2026



Se confirmă suprafața din măsurători și  
introducerea imobilului în baza de date

Parafa  
Semnătura și data  
Ștampila OCPI

Disponerea planșelor



# PLAN PARCELAR SPRE PUBLICARE

Scara 1:2000  
Sat Sâncrai (Mun. Aiud) - Județ: Alba  
Tarla 114 „Poduț”, „Poganu”, „Sub Vii”

ANEXA NR. 31

533000

533000

532800

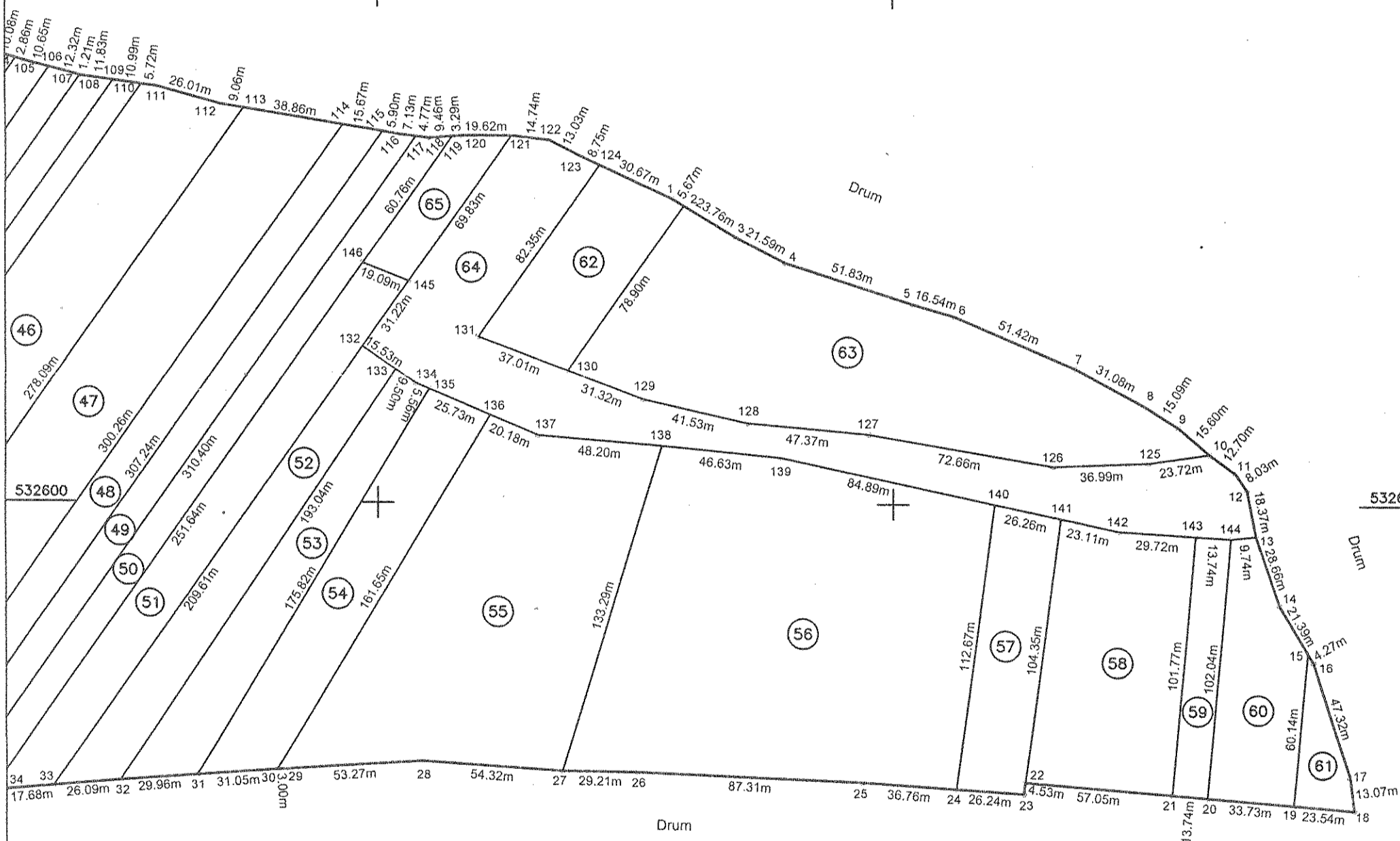
532800

532600

532600


532400

532400



VIZAT,  
COMISIA LOCALĂ DE FOND FUNCAR  
Președinte comisie: Crișan Dragoș-Ionut  
Data: 16.03.2026

Se confirmă suprafața din măsurători și  
introducerea imobilului în baza de date




Verificat,  
Lazăr Aurel

Parafa  
Semnătura și data  
Ștampila OCPI

Executant  
Ignat Ioana Diana  
Data: 16.03.2026



Disponerea planșelor



405200

405400